

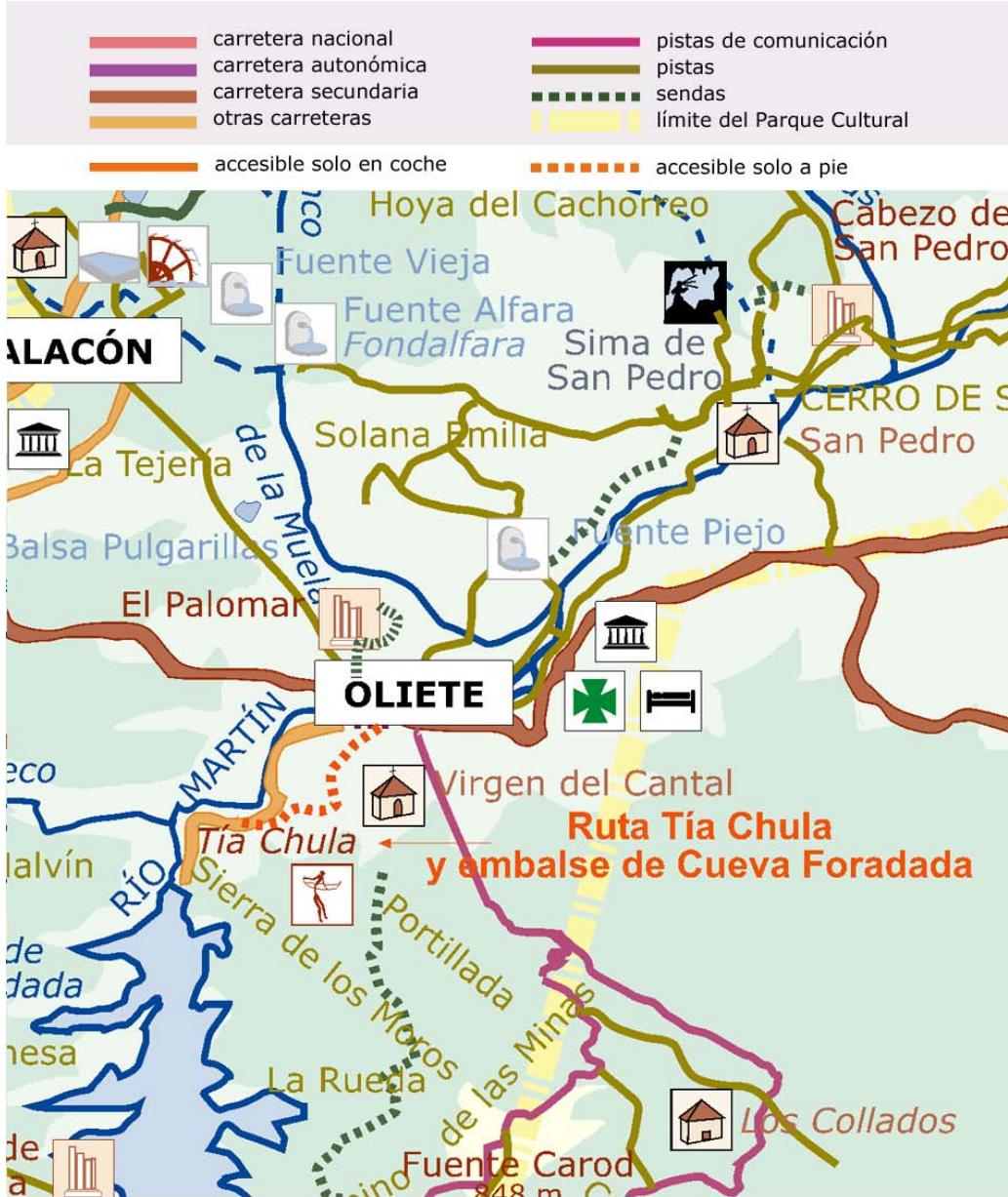
RUTA DE LA TÍA CHULA Y EL EMBALSE DE CUEVA FORADADA

Catalogación: Paseo circular.

Duración: 1 hora.

Dificultad: Fácil.

Interés paisajístico: Pinturas rupestres. Embalse Cueva Foradada.



 Aparcamiento	 Puente	 Espeología/ Cuevas
 Casillas de Piedra	 Fuente	 Poblado ibero
 Pico	 Lavadero	 Pinturas Rupestres
 Ermita	 Molino	 Huellas de dinosaurio
 Corral, Masía	 Barranquismo	 Necrópolis-Tumbas
 Merendero	 Escalada	 Mirador/ Vista panorámica

Se trata de un bucle senderista de buena accesibilidad y corta duración. El recorrido se inicia en la misma localidad por una estrecha carretera, que nace antes de cruzar el puente sobre el río Martín en dirección a Alacón. La carretera muere en la misma presa del embalse de Cueva Foradada, construida a principios del siglo pasado, hasta donde es posible acercarse en vehículo. A las instalaciones del pantano está permitido acceder en horario laboral. 272 escaleras ancladas en la roca permiten subir penosamente hasta su coronación, desde donde se observan las aguas embalsadas que se extienden hasta Alcaine. Allí anida una importante colonia de buitres leonados que hallaron un seguro lugar de cría en los cantiles del cabezo de Malvín y las abruptas elevaciones de la sierra de Sanchoabarca, que encajonan el río y en cuyo estrecho se construyó la presa. Es habitual observar en época de cría a varias parejas de alimochos y con suerte alguna águila. Las aves acuáticas rondando por las tranquilas aguas embalsadas son habituales, aunque su observación se recomienda en la cola del embalse, en Alcaine.

Retornando de nuevo a la carretera en dirección a Oliete, y en escasos 15 minutos desde el embalse, llegaremos a una canal de aguas que cruza el río Martín, canalizando las aguas de una acequia para el riego de la fértil huerta olietana. Allí, una senda se abre a la derecha (izquierda si subimos de Oliete). Las flechas de madera e indicaciones de senderos nos llevarán por los pies de la sierra hasta el barranco de la Tía Chula, a escasos 500 metros de los corrales de Oliete, donde hallaremos en un frontón rocoso las pinturas rupestres esquemáticas que adoptan el nombre del barranco "Las pinturas rupestres del frontón de la Tía Chula", declaradas Patrimonio de la Humanidad. Una mesa de interpretación nos ayudará a identificarlas y a interpretar el valle.

¿Cómo llegar?

Zaragoza-Hijar-Alcañiz (N-232) y tomar desvío hacia Albalate del Arzobispo a la altura de Híjar por la A-222 que empalmando con la A-1401 nos acercará hasta Oliete pasando por Ariño.


También se puede acceder por la A-222 Zaragoza-Lécera, y tomando el cruce con la A-223 en esta última localidad accederemos hasta Albalate del Arzobispo; o bien Zaragoza, Lécera y en el cruce de Muniesa a través de la A-1401 llegaremos a Oliete.

A través de cualquiera de las rutas señalizadas en el Parque vas a poder adentrarte en parajes de gran valor ecológico y paisajístico, pero además, este territorio atesora un importante conjunto de pinturas rupestres protegidas por la ley y declaradas Patrimonio de la Humanidad.

Recuerda que todos tenemos el derecho a disfrutar del medio ambiente y también el deber de conservarlo.




Los abrigos con pinturas rupestres y algunos yacimientos arqueológicos disponen de vallados de protección. Para su visita es imprescindible ir acompañado de guías autorizados. Los teléfonos de contacto están disponibles en los Ayuntamientos, Oficinas de Turismo y Centros de Interpretación, en las diferentes localidades que integran el Parque Cultural.



Ayuda a la conservación de las pinturas rupestres. No las toques ni les eches agua y respeta las vallas protectoras. Recuerda que son un legado único, pero muy frágil, y debemos preservarlas si queremos seguir disfrutando de ellas en el mismo entorno en el que se pintaron hace miles de años.



Está terminantemente prohibida la prospección y excavación arqueológica y/o paleontológica sin los permisos pertinentes, según la Ley 3/1999 de Patrimonio Cultural Aragonés. Colabora en la preservación del rico patrimonio histórico, cultural y etnográfico que alberga el Parque.



Mantén el entorno limpio. No arrojes basuras ni desperdicios.



Recuerda que está prohibido encender fuego, así como tirar colillas, cristales y otros objetos que puedan favorecer el incendio.



Respetar la naturaleza. No arranques plantas, no ensucies las aguas y no captures ni molestes a los animales y las aves. Muchas de ellas tienen en estos parajes sus zonas de nidificación.



Si vas a recorrer alguna de las rutas senderistas, utiliza calzado deportivo cómodo (zapatillas o botas). Aunque los itinerarios son muy asequibles, con un calzado adecuado caminarás más seguro, evitando caídas y torceduras.



Ten presente que estás moviéndote en un paraje natural y, aunque las rutas estén acondicionadas, no olvides tomar algunas precauciones. No abandones el itinerario señalizado y ten cuidado al pasar por zonas de roca y de agua, sobre todo si vas con niños.